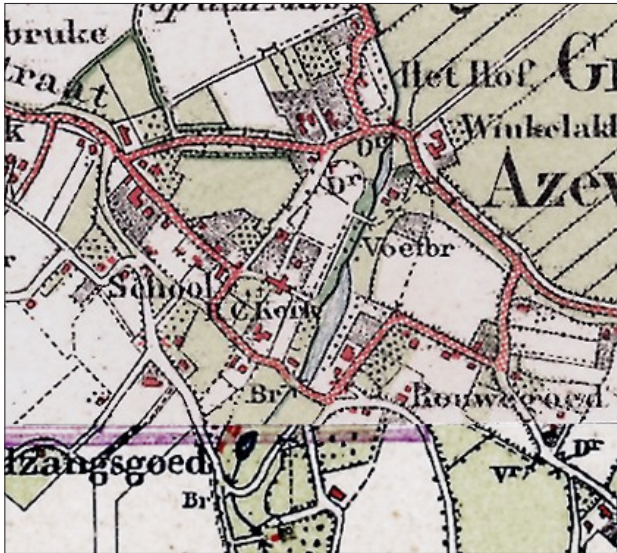


Groen in de kern Azewijn!

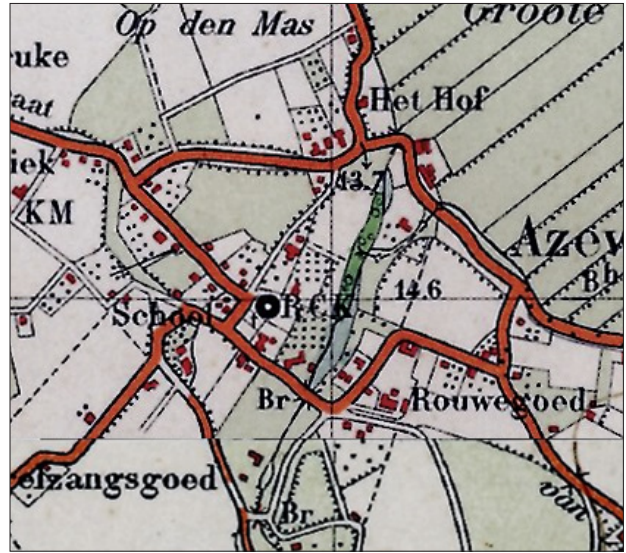
'eiland' met grote bomen en dorpsweides

Werkboek voor de gemeente Montferland bij het GroenStructuurplan voor de kern Azewijn

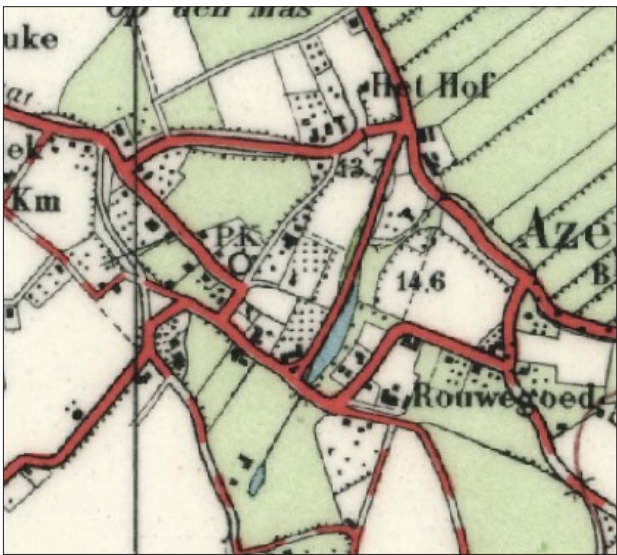




1908



1931



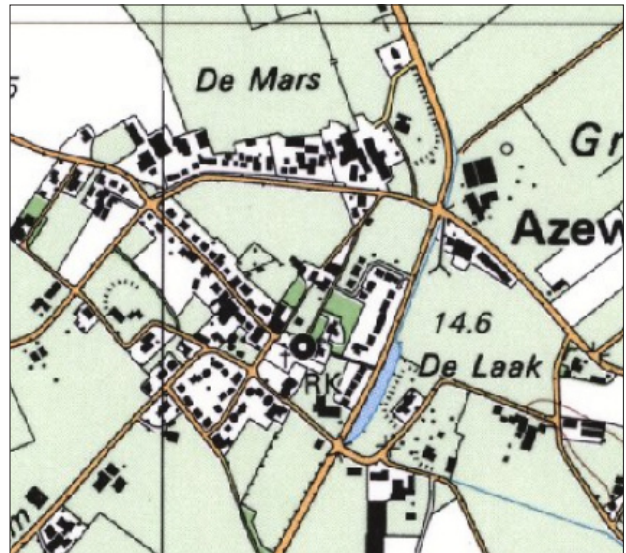
1954



1966



1977



1995

Inhoud

1 Inleiding	5
1.1 Azewijn in het GSP	5
1.2 Elke kern zijn eigen werkboek	5
1.2 Opzet en werkwijzer	5
2 Sluit aan bij het landschap!	6
2.1 Als een spin in zijn web	6
2.2 Stel de Laak weer centraal in het dorp	6
2.3 Versterk de groene poorten	7
2.4 Doorzichten naar buiten	7
3 Versterk karakteristiek van het dorp Azewijn!	8
3.1 Kralensnoer van de Mars naar de Maat	8
3.2 Een groen hart rond kerk en Laak	8
3.3 Omarming met uitzicht naar binnen	9
3.4 Dorpse rust in de wijkjes	9
4 Zorg voor draagvlak in projecten!	10
aandachtsgebieden en projecten	10
4.1 Het groene hart van Azewijn	12
4.1.1 De Pastorietuin plus Den Hof	12
4.1.2 Dorpspark de Grote Laak	12
4.2 Aswins burcht in het voorportaal?	13
4.3 Het kralensnoer van de Mars naar de Maat	14
4.4 Linde om Azewijn	15
4.5 Zicht over binnenweides op groene achtertuinen	15
4.6 Rust in de wijkjes	16
5 Kaartbijlagen	17
5.1 visie op de groenstructuur 2010 - 2030	19
5.2 te versterken groen	21
5.3 te behouden waardevolle groenstructuur	23
Colofon	24



de huizen van de Brummelhof vanaf de Marssestraat over één van de typisch Azewijnse dorpsweides



de Grote Laak aan de Laakweg

1. Inleiding

1.1 | Azewijn in het Groenstructuurplan

De gemeente Montferland ligt op de overgang van het rivierengebied van Rijn en IJssel naar het zandgebied van Oost-Nederland. In de loop der eeuwen zijn, op hogere delen rond de berg, langs de IJssel en op het dekzand, nederzettingen gesticht die zijn uitgegroeid tot hedendaagse dorpen.

In het Groenstructuurplan voor de kernen in Gemeente Montferland zijn de kernen ingedeeld naar aanleiding van hun ligging in één van de drie landschapsensembles die het landschapontwikkelingsplan in de gemeente onderscheidt:

1. de Montferlandse Berg met krans van dorpen;
2. de historische rivierterrassen van de oeroude IJssel (vgl LOP)
3. het zandgebied rondom Didam;

Azewijn is één van de kernen die op een historisch rivierterras van de oeroude IJssel ligt.

1.2 | Elke kern zijn eigen werkboek

Als brug tussen de groenstructuurvisie en de uitwerking ervan in projecten bevat dit GSP voor elke kern een apart werkboek. Deze zijn bedoeld voor degenen in de gemeenten die beroepsmatig betrokken zijn bij ruimtelijke ontwikkelingen in brede zin in het buitengebied. Maar ook initiatiefnemers van projecten in de kernen kunnen er hun voordeel mee doen en er inspiratie uithalen. Het boek biedt handreikingen voor het ontwikkelen en begeleiden van dergelijke ontwikkelingen en projecten.

1.3 | Opzet en werkwijzer

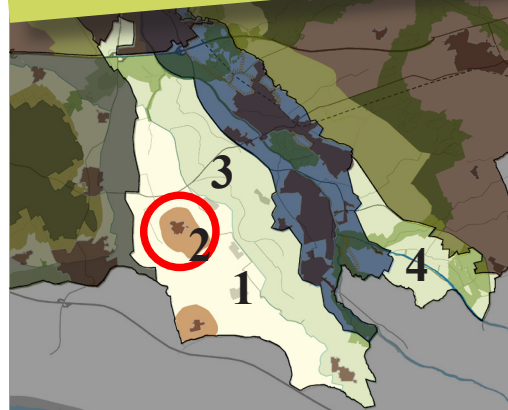
Volgens de visie van het GSP wordt in iedere kern gewerkt volgens drie motto's. In dit werkboek wordt aangegeven hoe ze in Azewijn kunnen worden uitgewerkt.

In twee hoofdstukken van dit werkboek is in twee maal vier lagen de groenstructuur van Azewijn uiteengelegd. Daaruit kan worden afgeleid waar en hoe de groenstructuur versterkt en aangevuld kan worden. In het laatste hoofdstuk wordt voor een aantal gebieden een voorzet gedaan voor de wijze waarop de groenstructuur in verschillende projecten zou kunnen worden versterkt en tegelijk bij kan dragen aan draagvlak voor zo'n project door aan te sluiten bij de wensen en problemen van inwoners van Azewijn.

Achter in dit werkboek is een kaart opgenomen met de elementen in de huidige groenstructuur die volgens dit GSP behouden dienen te blijven. Daarmee koestert de gemeente de eigenheid van iedere kern. Dat karakter en de aantrekkelijkheid van de kern als woon- en werkplek dient evenwel constant een punt van creatieve zorg te blijven. Het dorp ontwikkelt zich voortdurend en dat maakt dat de groenstructuur steeds onder druk staat. Daarom biedt het GSP allerlei kansen om de eigenheid en aantrekkelijkheid van de kern te versterken. Deze zijn op een transparante kaart opgenomen. Daardoorheen is de kaart met te behouden elementen te zien. Samen vormen ze de visie van dit GSP op de groenstructuur van Azewijn die is samengevat op één visie-kaart.

A 'Montferland, groen in de kern'

1. Sluit aan bij het landschap!
2. Versterk de karakteristiek van het dorp!
3. Draagvlak in projecten!



Deelgebieden in het gebied van de kleiterrassen en oeroude IJsselstromen volgens het LOP:

- 1) het Landbouwontwikkelingsgebied,
- 2) een brede band om het dorp Azewijn via het Azewijnse Broek naar Netterden,
- 3) de reliëfrijke westelijke zoom langs de Oude IJssel en
- 4) het gebied ten zuidoosten van Silvolde en rond de Aa-Strang

B kleine kernen - grote kernen

1. In de kleine kernen zorgt het landschap steeds op een andere manier voor de groenstructuur.
2. De grotere kernen, Didam en 's-Heerenberg, sluiten met hun hoofdstructuur aan op het landschap terwijl daarbinnen de groenstructuur van de wijken wordt gebaseerd op hun eigen interne karakteristiek.

C Azewijn

In vergelijking met de andere kleine kernen is Azewijn bijzonder door zijn ligging als 'groen eiland' in uitgestrekt open landschap. De grote bomen en dorpsweiden geven dit eiland allure. En de Grote Laak natuurlijk. In de visie van het GSP moet dat gekoesterd en versterkt worden.

2. Sluit aan bij het landschap!

2.1 | Als een spin in zijn web

Vanuit de lucht zie je Azewijn liggen als een eilandje in een zee van ruimte. Azewijn is een zandopduiking van voor de laatste ijstijden. Een voorloper van de Rijn veroorzaakte hier toen een terrassenlandschap. Op die terrassen werden zandige rivierduinen opgeblazen en oude rivierklei afgezet. Die oude rivierklei ligt ten noorden van Azewijn nog aan de oppervlakte. Aan de zuidkant is het terras na de laatste ijstijd door de huidige Oude IJssel en de Rijn regelmatig overspoeld. Dan werd de bult van Azewijn echt een eiland. Na iedere overstroming bleef een laagje jonge rivierklei achter. De kleigronden waren een halve eeuw geleden beslotener door vele meidoornhagen. Die zijn 'opgeruimd' ten behoeve van de moderne landbouw.

Het dorp bleef op de bult liggen, met grote bomen die het silhouet van het dorp van alle kanten bepalen. Vanuit het dorp loopt een web van wegbeplantingen door de open ruimte. Behoud het beeld van Azewijn als een groen eiland in een web van beplantingslinten door de open ruimte.



De Laakweg naar het zuiden; enkelzijdige laanbeplanting

2.2 | Stel de Laak weer centraal in het dorp

De Grote en Kleine Laak waren vroeger verbredingen in de waterloop die de bult van Azewijn zuid-noord doorsneed. De Laak lag altijd midden in het dorp. In de afgelopen eeuw is de Kleine Laak gedempt en werd de Laakweg langs de Laak aangelegd. Dat werd een drukbereden route toen deze doorgetrokken werd als weg naar Netterden (en later als sluiproute). De Laakweg werd een barrière tussen het dorpshart en de Grote Laak en de erven ten oosten daarvan. De laatste jaren wordt dit een probleem, omdat langs de Laakweg een woonwijkje is gebouwd. Voor die mensen is de Laakweg deel van hun woonomgeving en dat conflicteert met het gebruik als verkeersruimte.

Door aanpassingen in het regionale wegennetwerk zal ook de verkeerskundige functie van de Laakweg in de toekomst veranderen. Ook zal de inrichting van de Grote Laak aangepast worden aan het door het waterschap en gemeente toegekende streefbeeld 'Gebruikswater' (WAKker). Speel op die ontwikkelingen in en maak de Grote Laak weer deel van het dorpshart.



De Laakweg bij de Grote Laak

2.3 | Versterk de groene poorten

Azewijn kan men van veel kanten benaderen over de weg. De belangrijkste route loopt tegenwoordig over de Dr. Hoegenstraat en de Laakweg. Daarnaast zijn de Ompertsestraat en de Gendringse weg belangrijke wegen naar Azewijn. Om duidelijk te maken aan de automobilist dat hij de bebouwde kom binnen rijdt dienen de entrees van het dorp langs deze wegen aangezet te worden met groene poorten van bomen in gazon met een duidelijke overgang tussen bermgras en gazon.

Met name de entree aan het kruispunt in het noord-oosten van het dorp dient als een voorportaal van het dorp te worden vormgegeven.

2.4 | Doorzichten naar buiten

Typerend voor Azewijn is dat het op een bult ligt met een rand van bebouwing aan de buitenkant van de bult van waaruit uitzichten naar het omliggende landschap mogelijk zijn.

Ook vanuit het dorpshart zijn op verschillende punten uitzichten en doorzichten naar het omliggende kleilandschap mogelijk. Dat versterkt de sfeer van een vrij in de groene ruimte gelegen dorp.

Koester deze dorpsse door- en uitzichten!



de robuuste entree aan de Ompertsestraat, dubbelzijdig kastanjes



doorzicht vanaf de kerk door de Pastoor Meursstraat en de Aswinstraat

3. Versterk de karakteristiek van het dorp Azewijn!

3.1 | Kralensnoer van de Mars naar de Maat

Van west naar oost loopt over de Leppestraat via het plein bij de kerk naar de Passtraat de oude ruggengraat van het dorp. Hieraan lagen verschillende van de oudste erven van Azewijn. Ook tegenwoordig is deze route nog een kralensnoer waarlangs allerlei voor het dorp belangrijke plekken liggen. Winkels, gymzaal, school, dorps huis, kerk, den Hof, het sportveld en een brug over de Laak naar de erven aan de Passtraat. Ook liggen er plekken langs die een belangrijke rol vervullen in de processie.

Koester bij al deze plekken de bestaande beeldbepalende beplantingen en versterk sommige plekken in het kralensnoer door het plaatsen van een of enkele bomen in gras.

3.2 | Een groen hart rond kerk en Laak

De pastorietaan, de beplantingen rond de kerk en de Grote Laak vormen - in principe - het groene hart van Azewijn. Helaas is de pastorietaan de laatste tijd slecht onderhouden en is de Grote Laak in de verdrinking geraakt door het verkeer over de Laakweg.

Versterk het groene hart van Azewijn door de pastorietaan op te knappen en door de omgeving van de Grote Laak opnieuw in te richten waarbij de functie als wandelgebied voor de mensen in Azewijn voorop staat.

Wat dacht u van het Mechteldpad dat vanaf de kerk door het dorpsparkje om de Grote Laak een nieuw ommetje kan worden?



zicht op de kerk vanaf de Ompertsestraat



bushalte bij de Grote Laak, een beetje krap

3.3 | Omarming met uitzicht naar binnen

Aan de noordrand van Azewijn speelt de linde in de wegbeplantingen een hoofdrol. In de zuidrand liggen een aantal percelen, waaronder het sportveld, die met inheemse singels en hagen omgeven zijn. Deze beplantingen omarmen grotendeels het dorp. Stel deze beplantingen voor de lange termijn veilig. En rond de omarming af.

Vanuit deze omarming heb je zicht over de dorpsweides op de achterkanten van bebouwing aan de Leppestraat en de Brummelhof. Deze open weides zijn essentieel voor de groenstructuur van Azewijn!

Zorg ervoor dat het uitzicht over de weides niet te zeer verrommelt door allerlei verschillende schuttingen en schuurtjes. Een doorlopende reeks hagen langs alle achtertuinen, wellicht gekoppeld aan een voetpad kan die rommeligheid duurzaam voorkomen.



vanaf de Marssestraat over de weide een belangrijk zicht op het hart van Azewijn

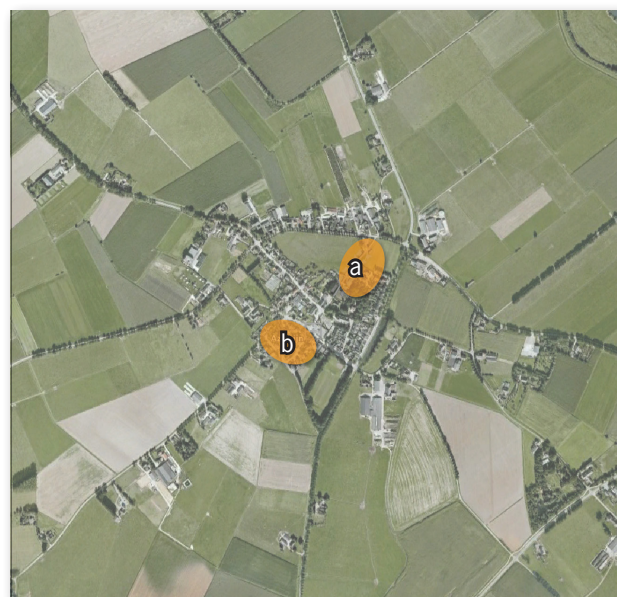
3.4 | Dorpse rust in de wijpjes

Azewijn is rustig gegroeid waarbij open plekken tussen de erven aan de straten zijn opgevuld met woningen. Daarnaast zijn er twee kleine wijpjes met nieuwbouw gekomen.

- a. In het noorden tussen de Laakweg en de Brummelhof en
- b. in het zuiden tussen de Aswinstraat en de Molenweg.

Behoud in deze wijpjes het dorps karakter door de uitzichten naar het landschap en een eenvoudige dorps beplanting van bomen van eerste orde in gras.

De omhaagde erven van particulieren zorgen verder voor de groene uitstraling van Azewijn.



de aankleding van de Brummelhof is nog in een vroeg stadium: geef het een dorps uitstraling met inheems sortiment

4. Zorg voor draagvlak in projecten!



aandachtsgebieden en projecten

ontwerpschets voor de groenstructuur van Azewijn



4.1 | Het groene hart van Azewijn

Korte ommetjes naar het omgevende landschap zijn er niet veel en door de grootschaligheid van het landschap vaak ook niet aantrekkelijk voor de meeste mensen. Ommetjes in het dorp zijn wel gewenst en Azewijn heeft gelukkig in het dorp daar fantastische mogelijkheden voor. Gewoon door de straten en naar het Mattheusplein, maar ook naar de pastorietaan en naar de Laak. Daarvoor zijn wel twee projecten op korte termijn erg belangrijk: het opknappen van de Pastorietaan en het project 'Dorpspark De Grote Laak' met het Mechteldpad.

4.1.1 | De Pastorietaan plus Den Hof [1]

De pastorietaan heeft last van achterstallig onderhoud. Hoewel het eigendom is van de kerk wordt het ervaren als openbaar. In het verleden is het ook altijd onderhouden door de mensen in het dorp. Pak dit weer op! Er zijn genoeg mogelijkheden om er weer wat moois van te maken. Er zou een mooie route door de tuin gemaakt kunnen worden die via de kerk naar de Laak loopt en naar den Hof, de ruimte achter en ten zuiden van de kerk. Hier en daar een bankje maakt het geheel af.

4.1.2 | Dorpspark de Grote Laak [2]

Een bijzonder element in Azewijn is de Grote Laak, nu een vijverpartij aan overkant van de Laakweg langs de rand van het dorp. In principe is het een mooie vijverpartij, alleen komt die door het langsstromende verkeer niet tot zijn recht. Je kunt er ook niet veilig langs wandelen of zitten hoewel zo'n waterpartij daar wel toe uitnodigt. En voor de automobilisten lijkt het niet veilig, omdat er vlak langs de rand gereden moet worden.


In de toekomst zal de Laakweg in het wegennetwerk een andere functie krijgen. Dan kan de omgeving van de Grote Laak ook aangepakt kunnen worden en weer nadrukkelijk bij het dorpshart worden betrokken. Daarnaast hebben het waterschap en de gemeente het plan om de Laak hier te om te vormen richting het streefbeeld 'Gebruikswater'. Dat betekent dat de Laak in het midden zal worden uitgediept en aan de randen een flauwe natuurvriendelijke oever zal krijgen. Idee is om ook enkele visvlonders aan te leggen. In zo'n brede oever/berm kunnen bomen geplaatst worden. Die bomen verbinden de oever met de andere kant, waar al beeldbepalende bomen staan. Tussen de bomen zal voldoende afstand moeten zijn om met groot materieel onderhoud aan de Laak te kunnen uitvoeren.

Koppel deze twee ontwikkelingen aan elkaar in een plan voor een dorps-park. Hierbij zal de dorpsraad waarschijnlijk een leidende rol moeten spelen. Die kan met de grondeigenaren aan de oostoever van de Grote Laak bespreken of zij mee willen werken aan de aanleg van een pad aan die kant langs de oever van het water. Dan komt ook de herinnering aan twee cultuurhistorische fenomenen in beeld: aan de heks Mechteld en aan de voetbrug over de Laak die hier een eeuw geleden nog lag. Mechteld ten Ham was vrouw die in Azewijn als heks werd 'ontmaskerd' toen bleek dat zij voor alle aanwezigen zichtbaar bleef drijven in de Grote Laak. Zij is de laatste heks die in Nederland verbrand is. Noem het nieuwe wandelpad het Mechteldpad. Wie weet kan er ook wel een nieuwe voetbrug gemaakt worden.

Als de planvorming succes heeft dan kan de gemeente wellicht meewerken door een herinrichting van de Laakweg als onderdeel van het dorpspark. Maak dan de doorgaande verkeersfunctie ondergeschikt aan de verblijfsfunctie. Natuurlijk betekent dit een smaller trottoir aan de huizenkant, een smaller profiel van de weg, het vervangen van het asfalt door klinkerbestrating en verbreden van de walkant van de Laak.



pad van de kerk naar de Laakweg



De bomen zorgen er ook voor dat de automobilist veiliger langs het water kan rijden. De snelheid van het verkeer wordt zo vanzelfsprekend teruggebracht. Nu geeft de inrichting van de Laakweg nog tegenstrijdige signalen aan de weggebruiker. Er staan wel paaltjes op de weg en er staan woonhuizen, maar overheersend is de uitstraling van een doorgaande verkeersroute. Na de herinrichting zal die uitstraling heel anders zijn. En daar past de weggebruiker zich op aan. Dat maakt het veiliger voor andere weggebruikers en de mensen die willen genieten van het nieuwe dorpspark. Dan kun je daar weer veilig de eendjes gaan voeren! Of leren schaatsen. En voor de processie en de carnavalsoptocht is de Laakweg voortaan een hoogtepunt.



Sfeerbeeld van de mogelijke gecombineerde herinrichting van de Laakweg en de Grote Laak tot een dorpspark

4.2 | Aswins burcht in het voorportaal? [3]

Om de aanleg van het dorpspark en de herinrichting van de Laakweg mogelijk te maken is het nodig dat de entree aan de noordzijde van het dorp anders wordt ingericht. Vanaf Doetiinchem komend rijd je op de noordrand van Azewijn af. Die moet worden aangezet door een stevige beplanting niet alleen langs de Marssestraat, maar ook langs de Gendringseweg. Bij het kruispunt aangekomen vormt deze beplanting een duidelijke poort voordat je de bebouwde kom ingaat. Van daaraf zal ook de bestrating van asphalt omgezet moeten worden in klinkers en zullen brede grasbermen met vrijstande bomen al het begin van het dorpspark vormen.

In de Middeleeuwen is hier aan de rand van het dorp een kleine burcht gebouwd van waaruit de Ridders van Aswin de omgeving onveilig maakten. De restanten hiervan zijn nog altijd zichtbaar op de hoek van de Dr. Hoegenstraat en de Marssestraat. Betrek dit gegeven in het ontwerp voor de herinrichting van het kruispunt.



geef de H Mattheuskerk een grootse entree



de oude leilindes voor het voormalig café dienen behouden te blijven

4.3 | Het kralensnoer van de Mars naar de Maat [4]

Over de Ompertsestraat, Leppestraat, Mattheusplein, Pastoor Meursstraat tot in de Passtraat loopt een route met allerlei bijzondere bomen en plekken die ieder hun eigen verhaal hebben. Ze zijn essentieel voor de groenstructuur van het dorp.

- de kruising waar Leppestraat, Ompertsestraat, Marssestraat en Hartjensstraat bij elkaar komen is belangrijk voor de processie. Behoud hier de bestaande bomen en vul ze bij uitval aan met bomen in de perkjes. Het heesterplantsoen moet hier vervangen worden door bomen in gras om de dorps sfeer te benadrukken.
- her en der in de Leppestraat kan een boom geplant worden als het niet bijt met het gebruik van deze historische dorpsstraat. Bij een eventuele herinrichting van deze straat dient ook gekozen te worden voor een meer dorpsse klinkerbestrating. Voor de gymzaal dient dan in ieder geval één of twee bomen geplant te worden.
- de platanen aan de voorzijde van de kerk zijn prachtig en moeten gekoesterd worden. De bloembakken evenwel doen de grootsheid van de entree van deze kerk bijna teniet: weg ermee! Bij de 'herinrichting' ook de bestrating meenemen: shared space! Geen geklungel met kleurtjes en materiaal, paaltjes en kleine overhoekjes.
- blijkbaar heeft er altijd een monumentale boom bij de bakker gestaan. Laat de nieuwe boom zich als een mooie solitair ontwikkelen. Misschien kan de bakker er nog één bij plaatsen. Dat hoeft de parkeermogelijkheden niet te schaden.
- het Mattheusplein naast de begraafplaats wordt gebruikt als speelterrein en incidenteel als kermisterrein. De leilindes sluiten mooi aan bij de bestaande oude leilindes aan de pastoor Meursstraat. De strook plantsoen die het speelgedeelte afsluit zou een betere uitstraling kunnen krijgen door de heesterlaag te vervangen door gras en de knotbomen (Acer) te vervangen door bomen van de 1e grootte. Zo zijn ze meer in verhouding met de schaal en de maat van het plein en de naastgelegen kerk en geven in de zomer ook fijne schaduw (zie illustratie p. 16)
- de leilindes voor het voormalig café zijn monumentaal. Het heesterplantsoen hier vervangen door gras.
- bij het sportveld is ook een halteplaats in de processie. Die dient met bomen te blijven geaccentueerd. Wellicht is deze plek te betrekken bij het nieuwe dorpspark.
- de kruising van de Pastoor Meursstraat met de Laak kan - als onderdeel van het dorpspark met een aantal wilgen of knot-essen duidelijker worden gemarkeerd. Daardoor zal ook het verkeer vanuit het zuiden worden geremd.

4.4 | Linde om Azewijn [5]

De noordrand van Azewijn wordt reeds grotendeels omzoomd door robuust beplante wegen en in de toekomst zal deze omzoming voltooid moeten worden met een doorgaande beplanting langs de Hartjensstraat, de Marssestraat en de Gendringseweg. In deze omzoming is linde de hoofdhoutsoort.

- Hartjensstraat: lindebeplanting behouden en bij het kruispunt (procesplek) aanvullen.
- Marssestraat: Behoud de linden en de haagbeuken. De plantsoenbeplanting onder de haagbeuken kan op termijn vervangen worden door gras. De haagbeuken en linden zullen de komende decennia tot een monumentaal groenensemble uitgroeien. Bescherm de monumentale knotes. Plant her en der aan de rand van de wei nieuwe knotessen.
- Gendringseweg: aanvullen bestaande lindebeplanting met doorgaande beplanting van linde, zo mogelijk aan beide zijden van de weg. Bij kruispunt wellicht linden om plaats van oude burcht te markeren.

4.5 | Zicht over binnenweides op groene achtertuinen [6]

De grote kracht van Azewijn is de luchtige opbouw van het dorp. Tussen de noordelijke omzoming van het dorp en het dorpshart ligt een reeks dorpsweides. Bescherm deze als essentieel voor de groenstructuur van Azewijn.

- Vanaf Hartjensstraat en Molenweg kijk je over zulke weiltes naar het dorp. Prachtige lindebomen staan aan weerskanten van de weg. Het beeld van bomen in gras zie je in Azewijn vaak. Dat is echt een kwaliteit van het dorp.
- Hetzelfde geldt vanaf de Marssestraat waar je over het weilte op de achtertuinen van de huizen kijkt. Het prachtige uitzicht dreigt te verrommelen door allemaal verschillende schuttingen, hagen en andere afscheidingen. Het zou een mooier beeld opleveren als achterlangs de huizen een haag geplaatst zou worden, wellicht in combinatie met een voetpad. De eigenaren van de weides kunnen het bestaande boomgaardje langs deze haag uitbreiden.
- Als het dorpspark bij de Laak gestalte krijgt dient het veldje achter het Brummelhof hier ook bij te worden betrokken. Het is een perceel van de kerk waar snel water op het land staat. Kan het betrokken worden bij de waterpartij? Is een klein wilgenbosje langs de laakweg mogelijk?
Als de zichtlijnen op het dorp maar in stand blijven.



lindebeplanting in de Hartjensstraat, het plantsoen aan de voorzijde moet vervangen worden door gras



de haagbeuken en linden: over 10 jaar monumentaal



hoek Marssestraat/Dr. Hoegenstraat: zijn hier de restanten van de burcht van Aswin te vinden?



monumentale knotes in de Marssestraat

4.6 | Rust in de wijkjes [7]

Om ook de nieuwe wijkjes in te passen is het belangrijk om hier het beeld van bomen in gras na te streven. In de rest van Azewijn werkt dit ook goed om een dorpse sfeer te versterken. De zichtlijnen vanuit de straten naar het omliggende landschap dienen te worden beschermd.

In de Brummelhof moet ruimte gezocht worden voor een enkele boom in de bestrating of in een grasperk.

De nieuwbouw aan de zuidrand liggen als het ware in de achtertuin van van het dorp. Van hieruit kun je binnendoor naar de molen komen, bijvoorbeeld voor het jaarlijkse feest aldaar. In al deze straatjes geldt dat omhaagde privé-erven en bomen in gras langs de wegen het beeld dienen te bepalen.



inheemse bomen van de eerste grootte in gras zorgen voor een dorpse sfeer in dorpshart en nieuwbouwstraatjes

5. Kaartbijlagen















5.1 | **visie op de groenstructuur 2010 - 2030**

5.2 | **te versterken groen**

5.3 | **te behouden waardevolle groenstructuur**

Visie op de groenstructuur 2010 - 2030



- | | | | |
|---|--|---|---|
|  | kralensnoer Mars - Maat met solitaire eerste grootte |  | te behouden uitzicht in het dorp (uniek) |
|  | de Laakweg betrekken bij dorpspark |  | te behouden dorpsweides (uniek voor Azewijn) |
|  | dorpspark De Laak |  | te behouden uitzichten vanuit dorp naar landschap |
|  | versterk de groenstructuur van het dorpshart |  | bestaande noordelijke groene omarming met lindes |
|  | groene poorten (evt met border op processie-plek) |  | web van wegen met beplanting in omliggend landschap |
|  | bomen eerste grootte in gazon in de wijken | | |
|  | behoud en herstel van Hof, Plein en Pastorietuin | | |
|  | uitbreiding noordelijke groene omarming met lindes | | |
|  | zuidelijke groene omarming met hagen en singels | | |









Te versterken groen



-  wegbepplanting Dr Van Hoegenstraat
-  versterk kralensnoer met solitaire eerste grootte
-  de Laakweg betrekken bij dorpspark
-  ontwikkel dorpspark De Laak
-  versterk de groenstructuur van het dorpshart
-  groene poorten (evt met border op processie-plek)
-  versterk bomen eerste grootte in gazon in de wijken
-  behoud en herstel van Hof en Pastorietuin
-  uitbreiding noordelijke groene omarming met lindes
-  versterk groene omarming met hagen en singels

Te behouden waardevolle groenstructuur



-  te behouden uitzicht in het dorp (uniek)
-  te behouden dorpsweides (uniek voor Azewijn)
-  te behouden uitzichten vanuit dorp naar landschap
-  bestaande noordelijke groene omarming met lindes
-  web van wegen met beplanting in omliggend landschap
-  behoud van Hof, Plein en Pastorietuin
-  behoud De Grote Laak
-  behoud solitaire eerste grootte in kralensnoer



Colofon

Werkboek Azewijn

visie voor het GroenStructuurPlan Kernen Montferland

opgesteld in samenspraak met de dorpsraad van Azewijn

in opdracht van gemeente Montferland

sector grondgebied, afdeling openbare werken


schokland
landschap, ontwerp en verhaal

Ir H.J.J.C.M van Blerck
De Watertoren 5
3912 AK Rhenen
0317 614735
info@schokland.com
www.schokland.com


WATER
buiten in beeld

Ing G.J. Baltjes
De Watertoren 5
3912 AK Rhenen
06 15022361
hanneke@schokland.com



Ing. F. Jonkman
Zutphensestraat 92
6971 ES Brummen
06 51325211