



Coördinaten nieuw station: Z-waarde : Huidig maaiveld is toekomstig maaiveld

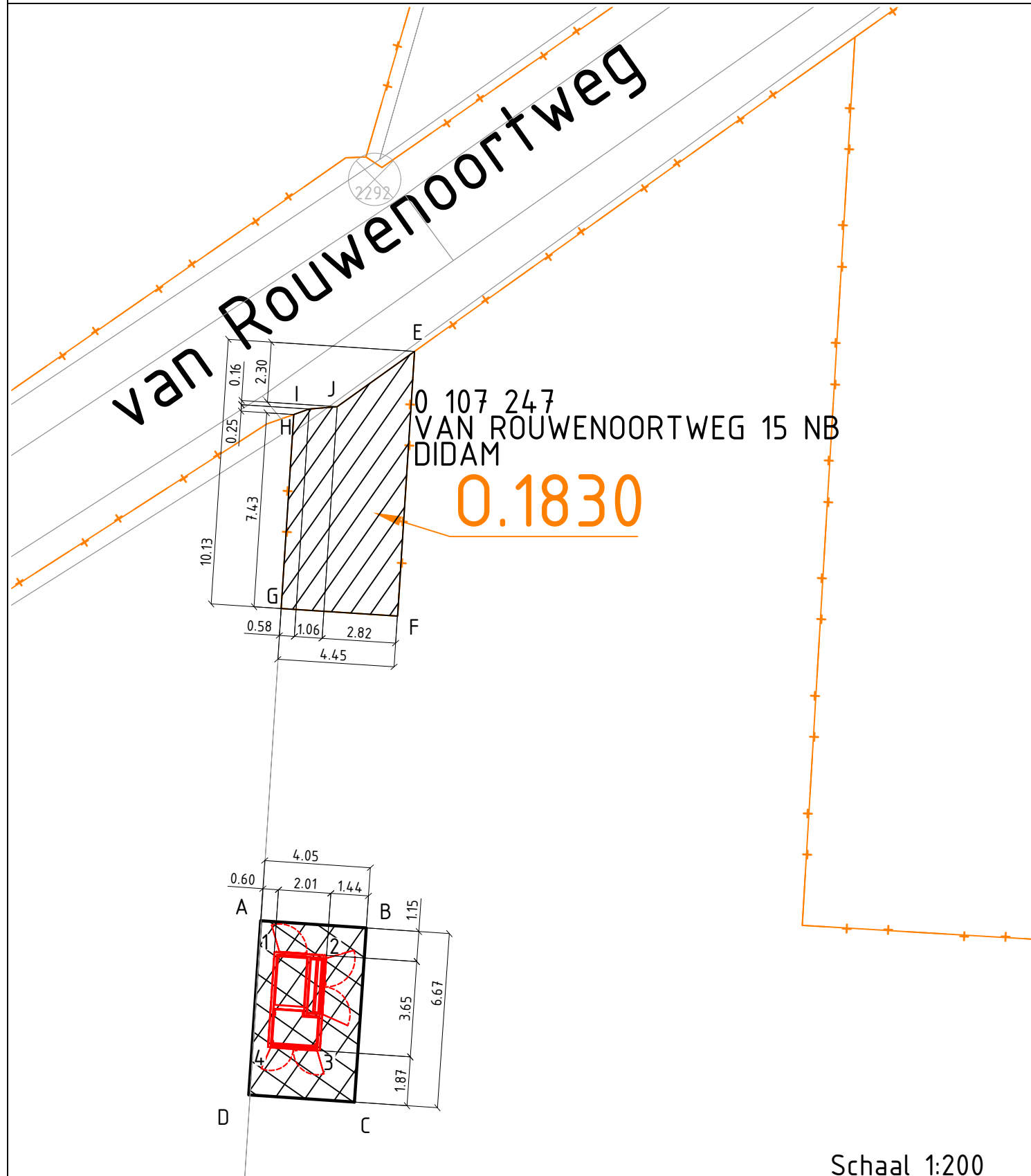
Hoekpunt 1: X = 207099.16 Y = 439830.47 Hoekpunt 2: X = 207101.16 Y = 439830.33

Hoekpunt 3: X = 207100.91 Y = 439826.69 Hoekpunt 4: X = 207098.91 Y = 439826.83

 In eigendom te verkrijgen 27 m<sup>2</sup> grond

 Te verkopen / Te ruilen 38 m<sup>2</sup> grond

 Kadaster grens



Kad. gemeente: Didam Sectie: 0 Perceel: 1829

Coördinaten grond:

Hoekpunt A: X = 207098.63 Y = 439831.66 Hoekpunt B: X = 207102.67 Y = 439831.38

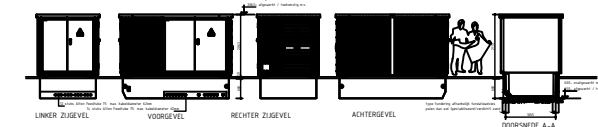
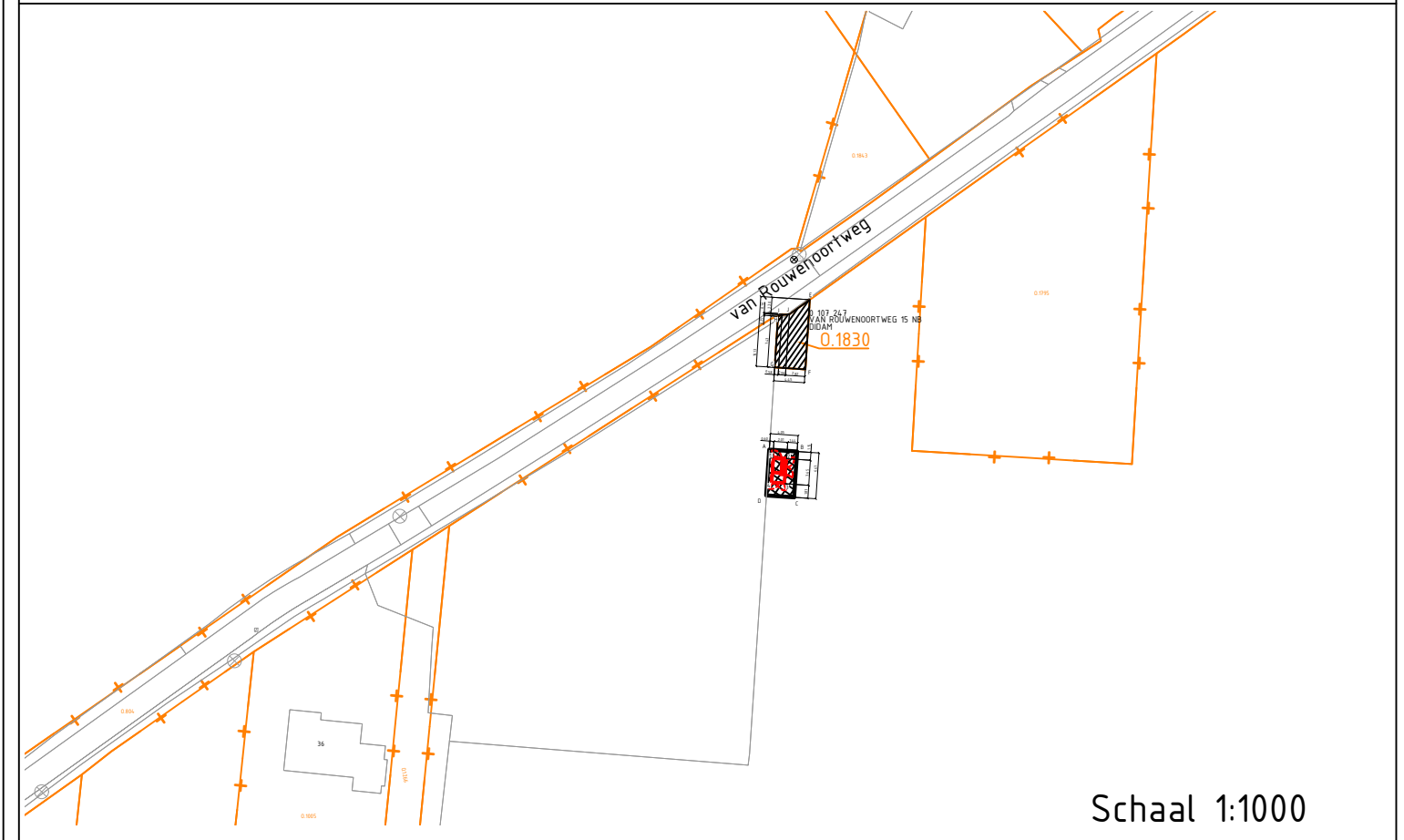
Hoekpunt C: X = 207102.22 Y = 439824.73 Hoekpunt D: X = 207098.18 Y = 439825.01

Coördinaten te verkopen/te ruilen grond. Sectie: 0 Perceel: 1830

Hoekpunt E: X = 207104.52 Y = 439853.41 Hoekpunt F: X = 207103.87 Y = 439843.30

Hoekpunt G: X = 207099.42 Y = 439843.59 Hoekpunt H: X = 207099.90 Y = 439851.00

Hoekpunt I: X = 207100.49 Y = 439851.21 Hoekpunt J: X = 207101.56 Y = 439851.30



Datum :

Datum :

Paraaf eigenaar :

Paraaf Liander :

van Rouwenoortweg Didam  
Behuizing nr.: 0 107 247  
Stationstekening: van Rouwenoortweg / MSR ALFEN PACTO 30  
Grondruil tekening

Beheerkaart :

Datum : 24-06-2025

Status : Uitvoering

Schaal : 1: 1000

Discipline : E-LS / E-MS

Blad nr: 1/2 Formaat: A3

CS nr: 3157806

Regio: IPG

Case nr: **0256332**

**Liander**  
onderdeel van alliander

Gemeente: Montferland

Get. : M. Boeijenga

Wijz. A :

Wijz. B :

Wijz. C :

Engineer : Martijn Barrink

Datum: 24-06-2025

Datum: Par.:

Datum: Par.:

Datum: Par.:

Tel. nr : +31681183496