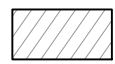


Coördinaten nieuw station:

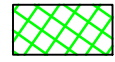
Z-waarde : Huidig maaiveld is toekomstig maaiveld.

Hoekpunt 1: X = 213125.43 Y = 438927.57 Hoekpunt 2: X = 213127.81 Y = 438924.67

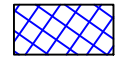
Hoekpunt 3: X = 213126.31 Y = 438923.44 Hoekpunt 4: X = 213123.94 Y = 438926.34



In eigendom te verkrijgen 20 m<sup>2</sup> grond (G.602)



Grond te ruilen 20 m<sup>2</sup> grond (G.603)



Overgebleven grond 2 m<sup>2</sup> grond (G.603)

— + — Kadaster grens

Kad. gemeente: Bergh

Sectie: G.

Perceel: 602\_603

Coördinaten grond:

Hoekpunt A: X = 213125.57 Y = 438928.18 Hoekpunt B: X = 213128.88 Y = 438924.15

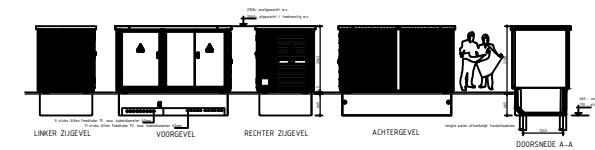
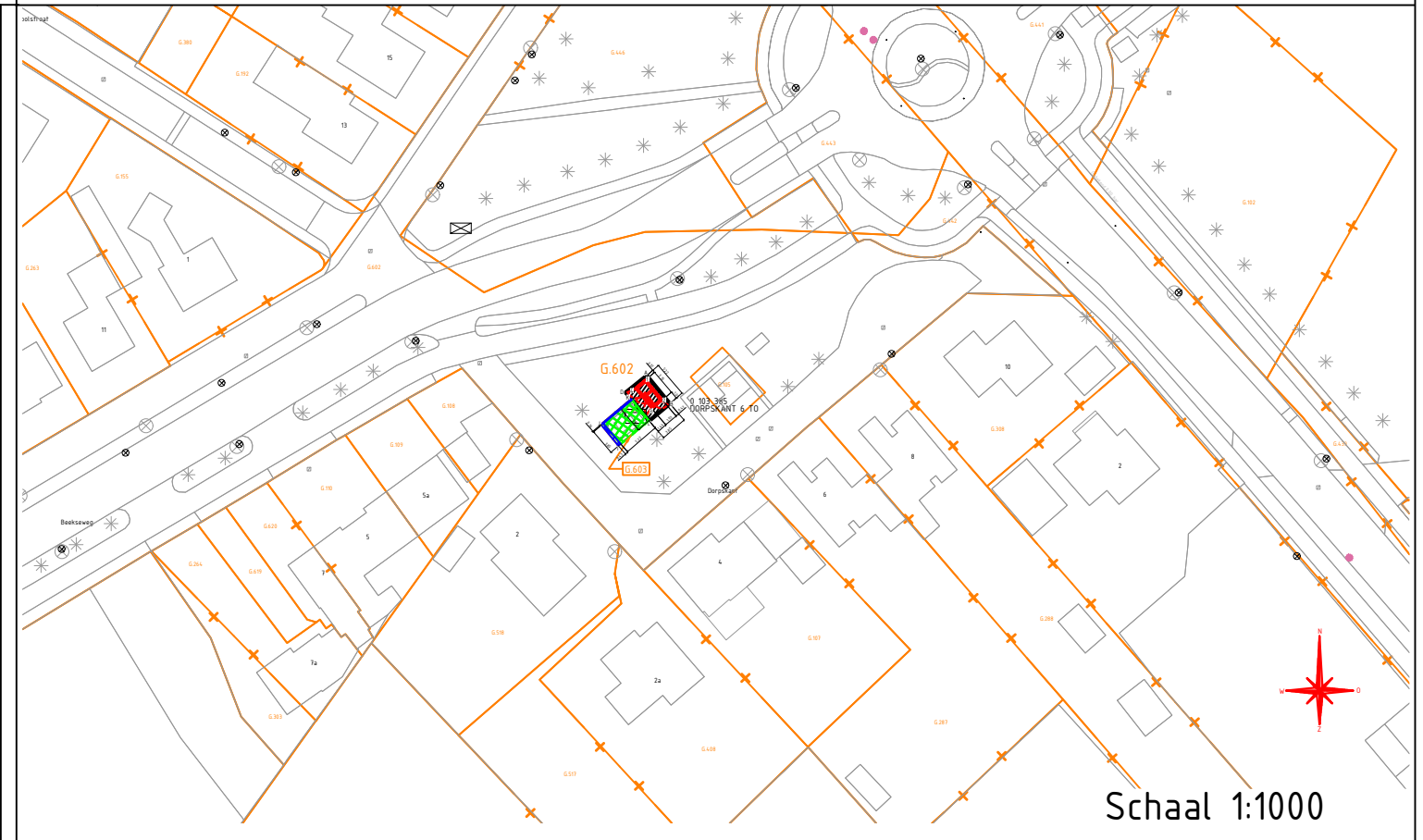
Hoekpunt C: X = 213125.90 Y = 438921.72 Hoekpunt D: X = 213122.59 Y = 438925.74

Coördinaten te ruilen grond:

Hoekpunt F: X = 278.49 Y = 517.97 Hoekpunt G: X = 275.99 Y = 520.88

Hoekpunt H: X = 280.08 Y = 524.27 Hoekpunt I: X = 213121.53 Y = 438918.11

Hoekpunt J: X = 213119.00 Y = 438921.18 Hoekpunt K: X = 213123.35 Y = 438924.82



Datum :	Datum :	
Paraaf eigenaar :	Paraaf Liander :	
<b>DORPSKANT, KILDER</b> Behuizingnr. 0 103 385 Stationstekening: DORPSKANT / Alfén Pacto 25		
		Beheerkaart :
		Datum : 07-04-2026
		Status : Voorbereiding
		Schaal : 1:200 / 1: 1000
		Discipline : E-LS / E-MS
		Blad nr: 1/2    Formaat: A3
		CS nr: 3195628
		Regio: IPG
		Case nr: <b>0337823</b>
<b>Liander</b> onderdeel van alliander	Gemeente: Montferland Get. : E.Hoekwater Wijz. A : Wijz. B : Wijz. C : Engineer : Tom Lomans	Datum: 07-04-2026 Par.: Par.: Par.: Tel. nr : 06-20729508