

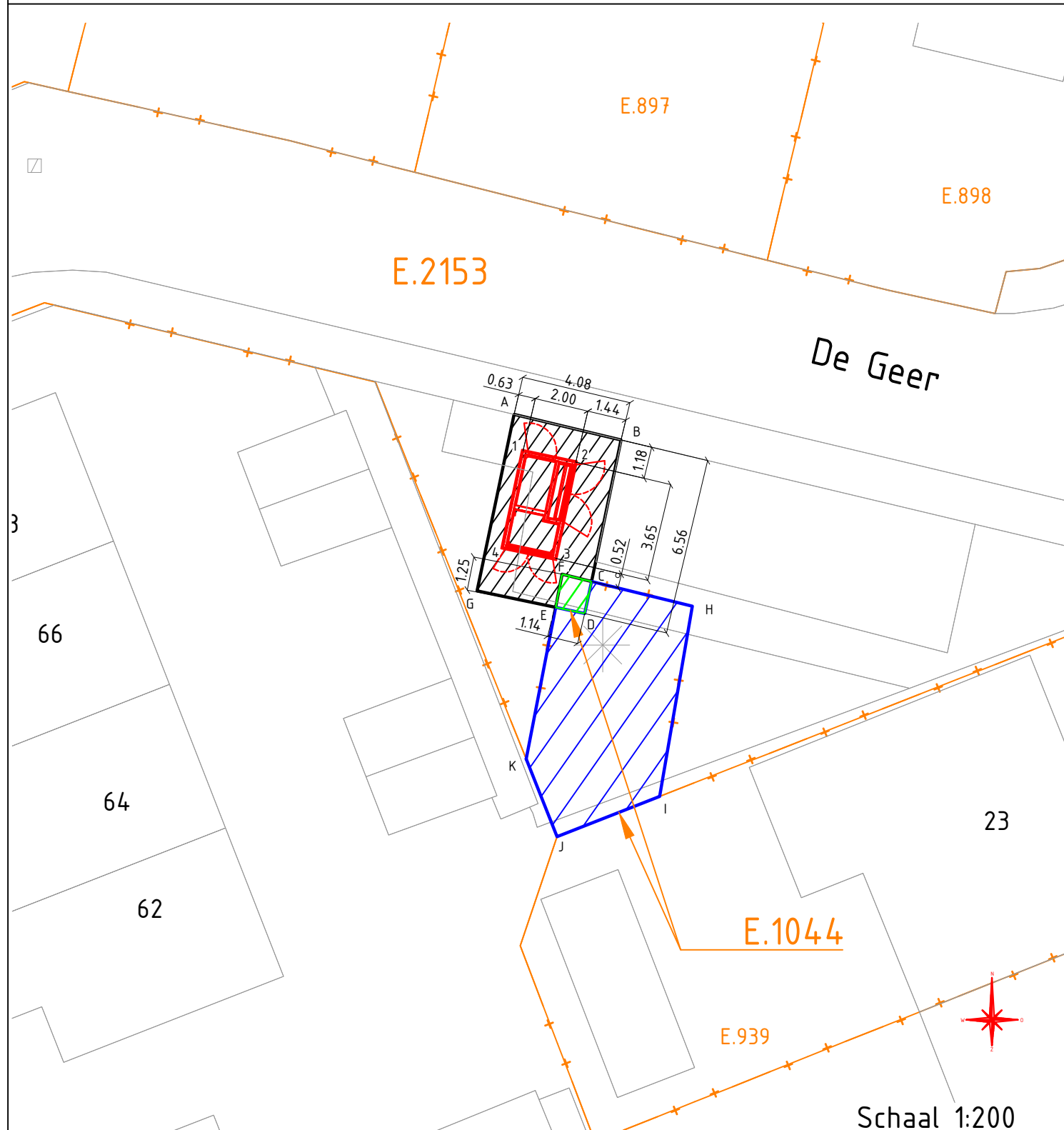
Coördinaten nieuw station:

Z-waarde : Huidig maaiveld is toekomstig maaiveld

Hoekpunt 1: X = 214586.85 Y = 433110.44 Hoekpunt 2: X = 214588.82 Y = 433110.03

Hoekpunt 3: X = 214588.07 Y = 433106.46 Hoekpunt 4: X = 214586.11 Y = 433106.87

- In eigendom te verkrijgen 26 m<sup>2</sup> grond (E.2153)      Kadaster grens
- Reeds in eigendom van Liander 1 m<sup>2</sup> grond (E.1044)
- Te ruilen / te verkopen 41 m<sup>2</sup> grond (E.1044)



Kad. gemeente: Bergh

Sectie: E

Perceel: 1044 & 2153

Coördinaten grond:

Hoekpunt A: X = 214586.53 Y = 433111.79 Hoekpunt B: X = 214590.51 Y = 433110.85

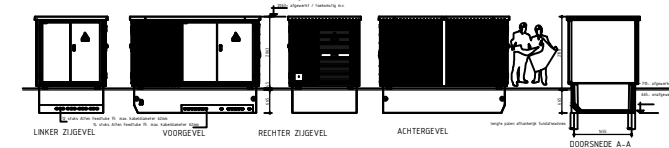
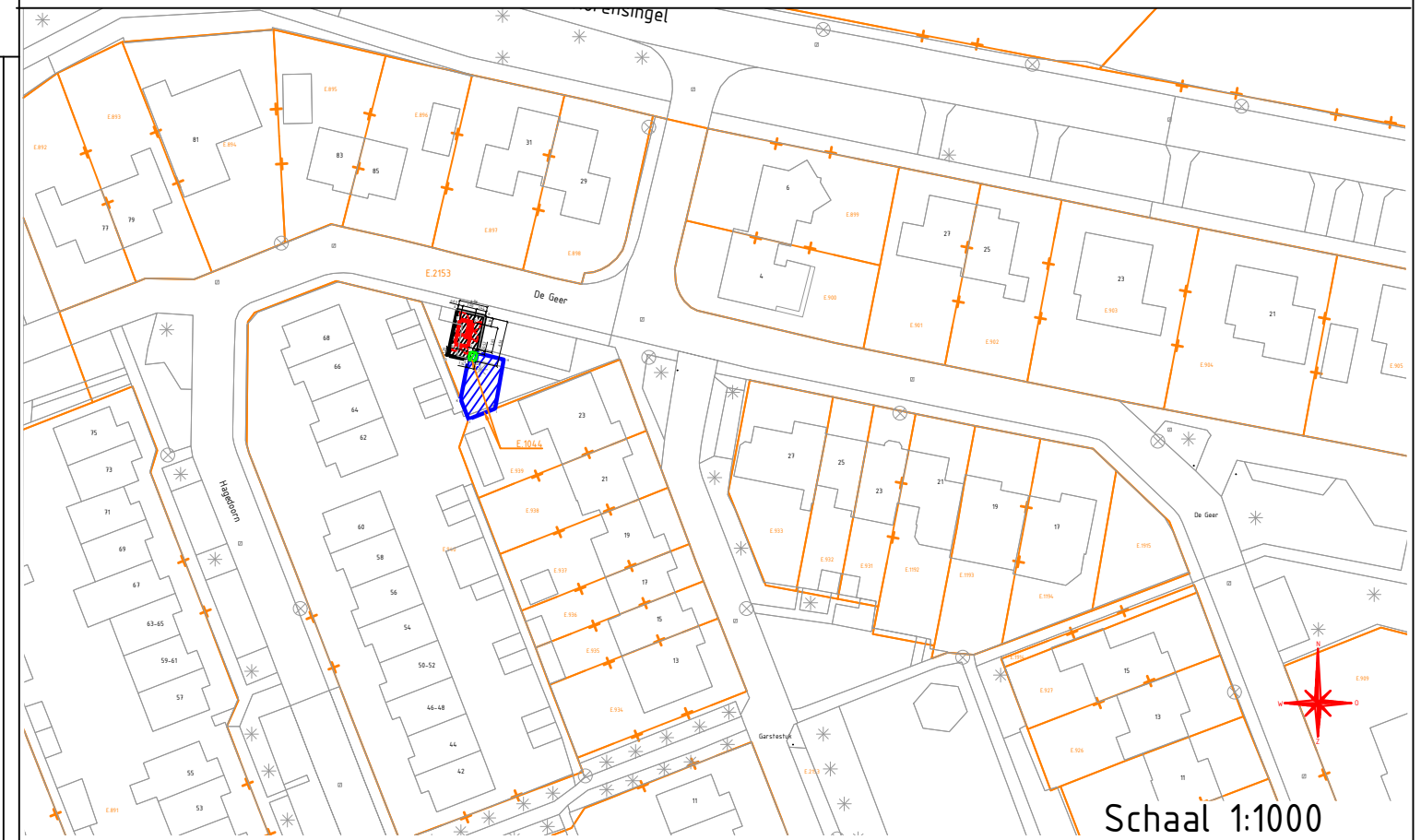
Hoekpunt C: X = 214589.39 Y = 433105.61 Hoekpunt D: X = 214589.15 Y = 433104.42

Hoekpunt E: X = 214588.07 Y = 433104.65 Hoekpunt F: X = 214588.31 Y = 433105.88

Hoekpunt G: X = 214585.15 Y = 433105.26 Hoekpunt H: X = 214593.13 Y = 433104.69

Hoekpunt I: X = 214609.35 Y = 433103.06 Hoekpunt J: X = 214591.92 Y = 433097.65

Hoekpunt K: X = 214588.12 Y = 433096.16



Datum :		Datum :	
Paraaf eigenaar :		Paraaf Liander :	
korensingel 31, Bergh Behuizing nr.: X XXX XXX Stationstekening: Korensingel 31 / MSR ALFEN PACTO 30			Beheerkaart : Datum : 02-04-2026 Status : Voorbereiding Schaal : 1: 200 / 1: 1000 Discipline : E-LS / E-MS
	Gemeente: Montferland		Blad nr: 1/2    Formaat: A3
	Get. : T.Korfage		CS nr: 3199575
	Wijz. A :	Datum: 02-04-2026	Regio: IPG
	Wijz. B :	Datum: Par.:	
Wijz. C :	Datum: Par.:		
Engineer : Bertin Seppenwoolde	Tel. nr : 06-81182727		Case nr: <b>0343978</b>