

Z-Waarde: Huidig maaiveld is toekomstig maaiveld


Kadastrale Gemeente: Gemeente, Sectie: G, Perceel: 210

Coördinaten nieuw station

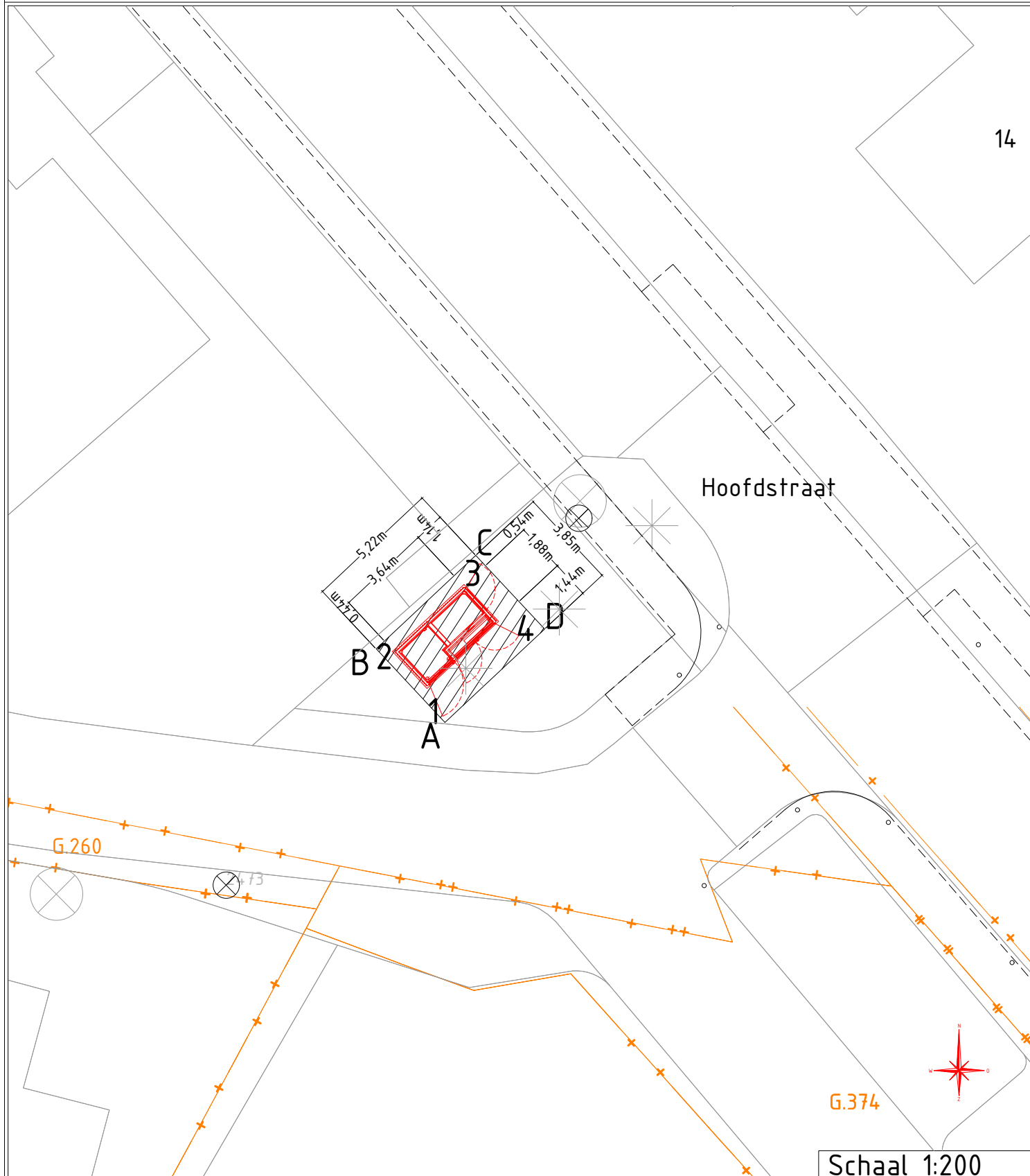
Coördinaten grond

Hoekpunt 1:	X=213039.18	Y=439097.88	Hoekpunt 2:	X=213037.89	Y=439099.26
Hoekpunt 3:	X=213040.55	Y=439101.74	Hoekpunt 4:	X=213041.84	Y=439100.37

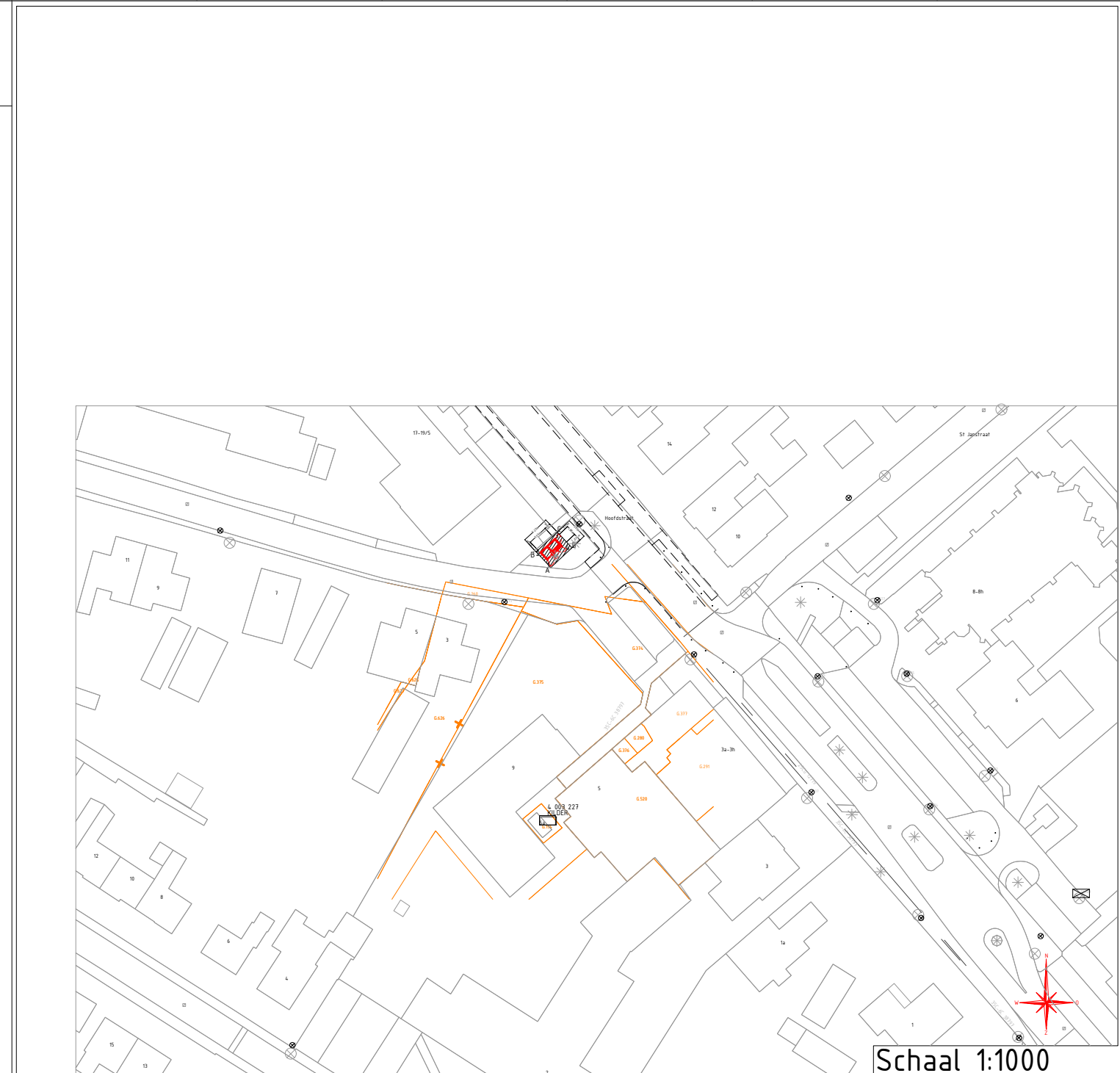
Hoekpunt A:	X=213039.84	Y=439096.54	Hoekpunt B:	X=213037.21	Y=439099.34
Hoekpunt C:	X=213041.01	Y=439102.91	Hoekpunt D:	X=213043.65	Y=439100.10

 In eigendom te verkrijgen 20 m<sup>2</sup> grond

 Kadaster grens



Schaal 1:200



Schaal 1:1000

Hoofdstraat \ Kilder  
 Behuizing nr. 0 204 821  
 Stationstekening HOOFDSTRAAT 17 1 NST / Alfien Pacto25

Beheerkaart :	
Datum :	27-1-2026
Status :	Vorbereiding
Schaal :	1:200/1:1000
Discipline : E-LS	
Blad nr:	1/2
Formaat:	A3
CS nr:	3195627
Regio:	Gelderland ZO - IPG
Case nr:	0337822

**liander**  
 onderdeel van alliantier

Gemeente: Gemeente Montferland	
Get. : Tom Lomans	Datum: 16-04-2026
Wijz. A :	Datum: Par.:
Wijz. B :	Datum: Par.:
Wijz. C :	Datum: Par.:
Engineer : Tom Lomans	Tel. nr : 06-20729508